



KRETINGOS RAJONO SAVIVALDYBĖS TARYBA

SPRENDIMAS

DĖL PRITARIMO KRETINGOS RAJONO SAVIVALDYBĖS DARBŲ SENIŪNIJOS DARBŲ MIESTELIO, KADAGYNŲ KAIMO, KUMPIKŲ KAIMO, NAUJUKŲ KAIMO, PASERTUPIO KAIMO, PELDŽIŲ KAIMO, PEMPERIŲ KAIMO, PRŪDGalio KAIMO, ŠLAVEITŲ KAIMO, KRETINGOS MIESTO SENIŪNIJOS KRETINGOS MIESTO, KRETINGOS SENIŪNIJOS DAKTARŲ KAIMO, KLIBIŲ KAIMO, KRETINGSODŽIO KAIMO IR ŽALGIRIO SENIŪNIJOS DUPULČIŲ KAIMO, KLUONALIŲ KAIMO GYVENAMŲJŲ VIETŲ TERITORIJŲ RIBŲ KEITIMUI

2024 m. sausio 25 d. Nr. T2-21

Kretinga

Vadovaudamasi Lietuvos Respublikos vietos savivaldos įstatymo 15 straipsnio 2 dalies 26 punktu, Lietuvos Respublikos teritorijos administracinių vienetų ir jų ribų įstatymo 10 straipsniu, Administracinių vienetų ir gyvenamųjų vietovių teritorijų ribų ir pavadinimų tvarkymo taisyklių, patvirtintų Lietuvos Respublikos Vyriausybės 1996 m. birželio 3 d. nutarimu Nr. 651 „Dėl Administracinių vienetų ir gyvenamųjų vietovių teritorijos ribų ir pavadinimų tvarkymo taisyklių patvirtinimo“, 28 ir 29 punktais, įvertinusi vietos gyventojų nuomonę, Kretingos rajono savivaldybės taryba nusprendžia:

1. Pritarti:

1.1. Kretingos rajono savivaldybės Darbų seniūnijos Darbų miestelio, Kadagynų kaimo, Kumpikų kaimo, Naujukų kaimo, Pasertupio kaimo, Peldžių kaimo, Pemperių kaimo, Prūdgalių kaimo, Šlaveitų kaimo, Kretingos miesto seniūnijos Kretingos miesto, Kretingos seniūnijos Daktarų kaimo, Klibių kaimo, Kretingsodžio kaimo ir Žalgirio seniūnijos Dupulčių kaimo, Kluonalių kaimo gyvenamųjų vietovių teritorijų ribų keitimo planams (pridedama);

1.2. Kretingos rajono savivaldybės Darbų seniūnijos Darbų miestelio, Kadagynų kaimo, Kumpikų kaimo, Naujukų kaimo, Pasertupio kaimo, Peldžių kaimo, Pemperių kaimo, Prūdgalių kaimo, Šlaveitų kaimo, Kretingos miesto seniūnijos Kretingos miesto, Kretingos seniūnijos Daktarų kaimo, Klibių kaimo, Kretingsodžio kaimo ir Žalgirio seniūnijos Dupulčių kaimo, Kluonalių kaimo gyvenamųjų vietovių teritorijų ribų keitimo aiškinamajam raštui (pridedama).

2. Siūlyti Lietuvos Respublikos Vyriausybei:

2.1. pakeisti Kretingos rajono savivaldybės Darbų seniūnijos Darbų miestelio, Kadagynų kaimo, Kumpikų kaimo, Naujukų kaimo, Pasertupio kaimo, Peldžių kaimo, Pemperių kaimo, Prūdgalių kaimo, Šlaveitų kaimo, Kretingos seniūnijos Daktarų kaimo, Klibių kaimo, Kretingsodžio kaimo ir Žalgirio seniūnijos Dupulčių kaimo, Kluonalių kaimo gyvenamųjų vietovių teritorijų ribas pagal parengtus planus;

2.2. pakeisti Kretingos miesto ribas pagal parengtus planus.

Savivaldybės meras

Antanas Kalnias

Kristina Žiaušienė

PRITARTA

Kretingos rajono savivaldybės tarybos

2024 m. sausio 25 d. sprendimu Nr. T2-21

**KRETINGOS RAJONO SAVIVALDYBĖS DARBŲ SENIŪNIJOS DARBŲ
MIESTELIO, KADAGYNŲ KAIMO, KUMPIKŲ KAIMO, NAUJUKŲ KAIMO,
PASERTUPIO KAIMO, PELDŽIŲ KAIMO, PEMPERIŲ KAIMO, PRŪDGalio KAIMO,
Šlaveitų KAIMO, Kretingos miesto seniūnijos Kretingos miesto,
Kretingos seniūnijos Daktarų kaimo, Klibių kaimo, Kretingsodžio
kaimo ir Žalgirio seniūnijos Dupulčių kaimo, Kluonalių kaimo
gyvenamųjų vietovių teritorijų ribų keitimo
AIŠKINAMASIS RAŠTAS**

Kretingos rajono savivaldybės Darbų seniūnijos Darbų miestelio, Kadagynų kaimo, Kumpikų kaimo, Naujukų kaimo, Pasertupio kaimo, Peldžių kaimo, Pemperių kaimo, Prūdgalių kaimo, Šlaveitų kaimo, Kretingos miesto seniūnijos Kretingos miesto, Kretingos seniūnijos Daktarų kaimo, Klibių kaimo, Kretingsodžio kaimo ir Žalgirio seniūnijos Dupulčių kaimo, Kluonalių kaimo gyvenamųjų vietovių ribų keitimo planai (toliau – Planai) rengiami vadovaujantis Lietuvos Respublikos teritorijos administracinių vienetų ir jų ribų įstatymu, Administracinių vienetų ir gyvenamųjų vietovių teritorijų ribų ir pavadinimų tvarkymo taisyklėmis, patvirtintomis Lietuvos Respublikos Vyriausybės 1996 m. birželio 3 d. nutarimu Nr. 651 „Dėl Administracinių vienetų ir gyvenamųjų vietovių teritorijos ribų ir pavadinimų tvarkymo taisyklių patvirtinimo“ (toliau – Taisyklės), kitais teisės aktais.

Parengti Planai suderinti su Taisyklių 28 punkte nurodytomis institucijomis – Lietuvos Respublikos aplinkos ministerija, Lietuvos Respublikos susisiekimo ministerija, Nacionaline žemės tarnyba prie Aplinkos ministerijos ir valstybės įmone Registrų centru.

Kretingos rajono savivaldybės gyvenamųjų vietovių teritorijų ribos nustatytos Lietuvos Respublikos Vyriausybės 2016-10-26 nutarimu Nr. 1062 „Dėl Kretingos rajono savivaldybės gyvenamosios vietovės pavadinimo pakeitimo, gyvenamųjų vietovių teritorijų ribų nustatymo ir pakeitimo“.

Planų rengimo tikslas – pakeisti nustatytas ir įregistruotas Kretingos rajono savivaldybės Darbų seniūnijos Darbų miestelio, Kadagynų kaimo, Kumpikų kaimo, Naujukų kaimo, Pasertupio kaimo, Peldžių kaimo, Pemperių kaimo, Prūdgalių kaimo, Šlaveitų kaimo, Kretingos miesto seniūnijos Kretingos miesto, Kretingos seniūnijos Daktarų kaimo, Klibių kaimo, Kretingsodžio kaimo ir Žalgirio seniūnijos Dupulčių kaimo, Kluonalių kaimo gyvenamųjų vietovių teritorijų ribas.

Priežastys, kodėl reikia pakeisti aukščiau minėtų gyvenamųjų vietovių teritorijų ribas, yra kelios. Pagrindinė priežastis – gyventojų prašymai. Savivaldybėje buvo gauta nemažai gyventojų prašymų atstatyti kaimų istorines ribas, t. y. Kretingos seniūnijos Daktarų ir Klibių kaimų ribas, Darbų seniūnijoje Peldžių ir Pemperių kaimų ribas. Taip pat gauti gyventojų kolektyviniai prašymai dalį Žalgirio seniūnijos Kluonalių kaimo teritorijos prijungti prie Kretingos miesto. Gyvenamasis kvartalas, į kurį patenka Kluonalių kaimo Tolių, Alyvų, Karklų, Aisčių ir Baltų gatvės, iš trijų pusių apjuostas Kretingos miesto seniūnijos, kuri faktiškai jau dabar prižiūri minėtas gatves. Tolių gatvė prasideda Kretingos miesto seniūnijoje, toliau tęsiasi Žalgirio seniūnijos Kluonalių kaime, ir vėl grįžta į Kretingos miesto seniūniją. Tokios seniūnijų ribos nėra racionalios. Prie Kretingos miesto taip pat siūloma prijungti dalį Žalgirio seniūnijos teritorijos, apribotos Vytauto g., Dupulčių kaimo riba, Dupulčio ir Pastaunų upeliais, žemės sklypo, esančio Dupulčių k. (unikalus Nr. 4400-0320-3887) rytine riba, Diemedžio g., Kluonalių k. riba, Taikos g., Giminių g. ir esamu servitutiniu pravažiuoju palei sklypų ribas iki J. Jablonskio g. Šioje teritorijoje sparčiai plečiasi gyvenamųjų namų kvartalai, todėl būtų tikslinga prijungti šią teritoriją prie miesto. Šiuo teritorijų ribų pakeitimu būtų išspręsta ir žemės sklypų (unikalus Nr. 4400-0320-3887 ir Nr. 4400-5285-2761) savininko problema, kuris negali šių sklypų pertvarkyti, nes jie yra skirtingose gyvenamosiose

vietovėse. Savivaldybės administracija yra gavusi ir kolektyvinį Kluonalių k. gyventojų prašymą prie Kretingos miesto prijungti Stepono Vinkaus g., Smilgų g. ir Jonažolių g., Kluonalių k.

Prie Kretingos miesto taip pat siūloma prijungti dalį Kretingsodžio k., Kretingos sen., teritorijos, apribotos Šiaulių pl., Pasieniečių g., Palangos g., Kretingos m., ir Kvecių k., Kretingos sen. Šioje teritorijoje pastatyti daugiabučiai gyvenamieji namai, numatyta daugiabučių gyvenamųjų namų kvartalo plėtra, gyventojai naudojami Kretingos miesto infrastruktūra.

Kretingos miesto ribas aktualu keisti pagal pateiktą planą, nes pagal šiuo metu patvirtintas gyvenamųjų vietovių teritorijų ribas šalia yra urbanizuotos ar urbanizuojamos teritorijos, kurios lengvai pasiekiamos iš Kretingos miesto centro, tačiau priklauso kitų seniūnijų (Žalgirio sen., Kretingos sen.) aptarnaujamoms teritorijoms, nuo kurių yra nutolusios bei sunkiau pasiekiamos. Urbanizuotų ar urbanizuojamų teritorijų įtraukimas į miesto teritoriją pagerins jų aptarnavimą. Toks Kretingos miesto ribų keitimas atitinka Kretingos rajono savivaldybės ir jos dalies – Kretingos miesto bendrojo plano, pakeisto Kretingos rajono savivaldybės tarybos 2021 m. gegužės 13 d. sprendimu Nr. T2-178, sprendiniuose numatytas miesto plėtros kryptis.

Darbėnų miestelio ribos keičiamos taip, kad šiuo metu į miestelio teritoriją įtraukta didelė miško teritorija, kuri nėra tinkama miestelio plėtrai (vystyti miestams ir miesteliams tinkamai infrastruktūrai) būtų išskirta gretimoms Prūdgaliui, Naujukų ir Šlaveitų kaimams. Dalis Darbėnų miesteliui šiuo metu priskirtos teritorijos istoriškai niekada nepriklausė Darbėnų miesteliui. Miškų plotai prie Darbėnų miestelio anksčiau niekam nebuvo priskirti, todėl 2016 metais tvirtinant gyvenamųjų vietovių ribas juos priskyrė prie Darbėnų miestelio, nors atstumas iki miestelio yra apie 4,5–5 km. Tai liudija ir archyvinė medžiaga.

Keičiamos Darbėnų miestelio ir Naujukų kaimo ribos, prie Naujukų kaimo priskiriant du žemės sklypus, kurių unikalūs Nr. 4400-1029-1959 ir Nr. 4400-1029-2089, šiuo metu esančius Darbėnų mstl. Iki Kretingos rajono savivaldybės gyvenamųjų teritorijų ribų patvirtinimo 2016 metais, ribaėjo per šių sklypų vidurį ir šie sklypai buvo Naujukų kaime, tačiau po ribų patvirtinimo šie sklypai pateko į Darbėnų miestelio ribas, nors prie jų privažiuojama per Naujukų kaimą. Šių dviejų žemės sklypų savininkas – tas pats asmuo.

Atsižvelgiant į gyventojų ir Darbėnų seniūnijos seniūno prašymus, keičiama Kumpikų ir Šlaveitų kaimų riba, prie Kumpikų k. prijungiant teritoriją, apribotą Šlaveitos ir Narmanšakės upeliais bei Kumpikų kaimo riba. Gyventojai pageidauja, kad jų žemės sklypai, kurių unikalūs Nr. 4400-5693-0374, Nr. 5630-0005-0088, Nr. 4400-5693-0304, Nr. 4400-3980-8938 būtų priskirti Kumpikų k., kadangi privažiuojimas prie šių sklypų yra tik per Kumpikų kaimo Bitininkų gatvę. Dėl tokios situacijos klaidinamos specialiosios tarnybos.

Taip pat siūloma keisti Pasertupio ir Kadagynų kaimų ribas, dvi sodybas, esančias Pamiškės g. 2 ir Pamiškės g. 6, Pasertupio k., prijungiant prie Kadagynų k. Šiuo metu minėtos sodybos įsiterpusios į Kadagynų kaimo ribas, todėl būtina ištaisyti šį neatitikimą.

Rengiant Planus, pastebėta atvejų, kad dabartinės gyvenamųjų vietovių ribos neatitinka šiai dienai galiojančių Taisyklių 21 ir 22 punktuose nurodytų gyvenamųjų vietovių ribų formavimo principų, pavyzdžiui, į Kretingos miesto teritoriją buvo įtrauktas valstybinės reikšmės magistralinio kelio A11 ruožas (plotas Nr. 46, plano brėžinyje M 1:10000, 1 lapas); Darbėnų miestelio teritoriją sudarė 2 (du) uždari kontūrai, todėl šie Darbėnų miestelio plotai dabar sujungiami į vieną (plotas Nr. 39 plano brėžinyje, M 1:10000, 3 lapas). Kitų gyvenamųjų vietovių ribos kai kuriais atvejais valstybinės reikšmės magistralinių, krašto ar rajoninių kelių arba geležinkelius kerta įstrižai. Pažymėtina, kad tokie ribų neatitikimai galiojančioms Taisyklių nuostatomis yra, nes formuojant ir tvirtinant gyvenamųjų vietovių ribas 2016 m., tokių reikalavimų Taisyklėse nebuvo.

Projekto rengimo metu atlikus gyvenamųjų vietovių ir Nekilnojamojo turto registre (toliau – NTR) įregistruotų žemės sklypų ribų bei adresų analizę, nustatyta atvejų, kai gyvenamųjų vietovių ribos kerta NTR įregistruotų žemės sklypų ribas. Ši situacija susiklostė žemės sklypams, kurie iki gyvenamųjų vietovių ribų patvirtinimo 2016 m. buvo neįregistruoti nekilnojamojo turto registre arba buvo įregistruoti pagal ribas, suformuotas preliminariais matavimais. Turint tokias gyvenamųjų vietovių teritorijų ribas yra sudėtinga spręsti teritorijų planavimo, infrastruktūros vystymo, tvarkymo ir kitus uždavinius.

Parengus Planus, teisės aktų nustatyta tvarka buvo konsultuojamasi su vietos gyventojais atliekant jų apklausą. Apklausiai buvo teikiamas klausimas: „Pritariu (nepritariu) kad (*nurodomas gyvenamosios vietovės pavadinimas*) teritorijos ribos būtų pakeistos pagal parengtą planą“. Vietos gyventojų apklausa dėl gyvenamųjų vietovių teritorijų ribų keitimo buvo paskelbta 2023 m. sausio 18 d. Kretingos rajono savivaldybės mero potvarkiu Nr. V3-4 „Dėl vietos gyventojų apklausos paskelbimo“. Vietos gyventojų apklausa vyko dviem būdais: gyventojų nuomonės įrašymas gyventojų apklausos dėl gyvenamųjų vietovių teritorijų ribų keitimo lapuose bei apklausa elektroninių ryšių priemonėmis savivaldybės interneto svetainėje. Apklausa truko nuo 2023 m. sausio 23 d. iki 2023 m. vasario 28 d. Apklaustos metu gavus pagrįstą gyventojų pasiūlymą dėl Darbėnų miestelio ribų, atsirado poreikis pakeisti ir gretimų gyvenamųjų vietovių, kurios anksčiau nebuvo įtrauktos į gyventojų apklausą, ribas, todėl 2023 m. balandžio 3 d. Kretingos rajono savivaldybės mero potvarkiu Nr. V3-20 „Dėl vietos gyventojų apklausos paskelbimo“ paskelbta antroji vietos gyventojų apklausa dėl gyvenamųjų vietovių teritorijų ribų keitimo. Apklausa truko nuo 2023 m. balandžio 11 d. iki 2023 m. gegužės 11 d.

2023-05-18 gavus Žalgirio sen. Kluonalių k. gyventojų prašymą / nesutikimą dėl Žalgirio sen. Kluonalių k. ribų keitimo, atliktas plano koregavimas ir Kretingos rajono savivaldybės meras 2023 m. gegužės 11 d. potvarkiu Nr. V3-74 „Dėl vietos gyventojų apklausos paskelbimo“ paskelbė papildomą vietos gyventojų apklausą. Apklausa truko nuo 2023 m. gegužės 22 d. iki 2023 m. birželio 22 d. Didesnė apklausos teritorijos vietos gyventojų dalis plano koregavimui nepritarė.

Toliau kartu visos trys vietos gyventojų apklausos kartu vadinamos – Vietos gyventojų apklausa. Vietos gyventojų apklausa buvo vykdoma Darbėnų, Kretingos miesto, Kretingos ir Žalgirio seniūnijų administracinėse patalpose, taip pat elektroninių ryšių priemonėmis savivaldybės interneto svetainėje. Informacija apie Vietos gyventojų apklausos organizavimą buvo paskelbta vietinėje spaudoje, Kretingos rajono savivaldybės interneto svetainėje ir seniūnijų skelbimų lentose. Dauguma Vietos gyventojų apklausoje dalyvavusių gyventojų gyvenamųjų vietovių ribų keitimui pritarė.

Kretingos rajono savivaldybės taryba, atsižvelgdama į Vietos gyventojų apklausos rezultatus, bei Kretingos rajono savivaldybės administracijos parengtus dokumentus, siūlo Lietuvos Respublikos Vyriausybei priimti sprendimą dėl Kretingos rajono savivaldybės Darbėnų seniūnijos Darbėnų miestelio, Kadagynų kaimo, Kumpikų kaimo, Naujukų kaimo, Pasertupio kaimo, Peldžių kaimo, Pemperių kaimo, Prūdgalių kaimo, Šlaveitų kaimo, Kretingos seniūnijos Daktarų kaimo, Klibių kaimo, Kretingsodžio kaimo bei Žalgirio seniūnijos Dupulčių kaimo, Kluonalių kaimo ir Kretingos miesto ribų pakeitimo pagal pridedamus ribų keitimo planus.



KRETINGOS RAJONO SAVIVALDYBĖS DARBŲ SENIŪNIJOS DARBŲ MIESTELIO, KADAGYŲ KAIMO, KUMPIKŲ KAIMO, NAUJUKŲ KAIMO, PASERTUPIO KAIMO, PELDŽIŲ KAIMO, PEMPERIŲ KAIMO, PRŪDGALIO KAIMO, ŠLAVEITŲ KAIMO, KRETINGOS Miesto SENIŪNIJOS KRETINGOS Miesto, KRETINGOS SENIŪNIJOS DAKTATŲ KAIMO, KLIBIŲ KAIMO, KRETINGOSODŽIO KAIMO IR ŽALGIRO SENIŪNIJOS DUPULČIŲ KAIMO, KLUONALIŲ KAIMO RIBŲ KEITIMO PLANAS M1:50 000




SUTARTINIAI ŽENKLAI:

	Savivaldybių ribos
	Seniūnių ribos
	Esamos gyvenamųjų vietovių ribos
	Numatomos gyvenamųjų vietovių ribos
	Numatoma keisti gyvenamosios vietovės ribą (priskiriama/išskiriama teritorija)
	Numatomo priskirti/išskirti gyvenamosios vietovės teritorijos ploto Nr.
	Žemės sklypų ribos
	Gyvenamosios vietovės ribos posūkio taškas

DUOMENŲ ŠALTINIAI:
Lietuvos Respublikos teritorijos M 1:10 000 skaitmeninis rastrinis ortofotografinis žemėlapis ORT10LT©Nacionalinė žemės tarnyba prie Aplinkos ministerijos. 2018-2020.
Georeferencinio pagrindo kadastro duomenys©Lietuvos Respublikos aplinkos ministerija, 2023.
©NT Kadastru, Adresų registro grafiniai duomenys, Registrų centras. 2023.
©LR miškų valstybės kadastro duomenys, Valstybinės miškų tarnyba. 2023.
1994 metų Lietuvos koordinatų sistema (LKS-94)

MIŠKAS
Užstatyta teritorija
Keliai, gatvės
Geležinkeliai
Upės, upeliukai, kanalai
Ežerai, tvenkiniai, kėdros
Aukštos įtampos (110kV, 330kV) elektros linijos
Magistralinio dujotiekio linijos

Ploto Nr. plane	Priskiriamas/išskiriamas plotas	Plotas, ha
Esamas Daktarų kaimo teritorijos plotas		
19.	Priskiriama Klibių k. teritorijos dalis	553,18 ha
22.	Išskiriama teritorija Rūbulių kaimui	40,4743 ha
23.	Išskiriama teritorija Rūbulių kaimui	0,0019 ha
24.	Išskiriama teritorija Gryškių kaimui	0,0012 ha
24.	Išskiriama teritorija Gryškių kaimui	0,0083 ha
Siūlomas Daktarų kaimo teritorijos plotas		593,64 ha
Esamas Dupulčių kaimo teritorijos plotas		
10.	Priskiriama Kluonalių k. teritorijos dalis	317,82 ha
11.	Priskiriama Kluonalių k. teritorijos dalis	0,0062 ha
12.	Priskiriama teritorija Kretingos miestui	4,6870 ha
13.	Išskiriama teritorija Kukurėlių kaimui	0,1605 ha
14.	Išskiriama teritorija Kukurėlių kaimui	0,0247 ha
14.	Priskiriama Žygių k. teritorijos dalis	0,0102 ha
15.	Priskiriama Būbelių k. teritorijos dalis	0,0068 ha
Siūlomas Dupulčių kaimo teritorijos plotas		322,34 ha
Esamas Klibių kaimo teritorijos plotas		
18.	Išskiriama teritorija Padvarių kaimui	753,92 ha
19.	Išskiriama teritorija Daktarų kaimui	0,0124 ha
20.	Išskiriama teritorija Voveraičių kaimui	40,4743 ha
21.	Išskiriama teritorija Voveraičių kaimui	0,0273 ha
21.	Išskiriama teritorija Voveraičių kaimui	0,0025 ha
Siūlomas Klibių kaimo teritorijos plotas		713,40 ha
Esamas Kluonalių kaimo teritorijos plotas		
6.	Išskiriama teritorija Kretingos miestui	623,50 ha
7.	Išskiriama teritorija Kretingos miestui	0,0023 ha
8.	Išskiriama teritorija Kretingos miestui	33,6874 ha
44.	Priskiriama Kretingos miesto teritorija	1,0626 ha
9.	Išskiriama Kretingos miesto teritorija	0,4065 ha
10.	Išskiriama teritorija Dupulčių kaimui	144,7619 ha
11.	Išskiriama teritorija Dupulčių kaimui	0,0062 ha
16.	Išskiriama teritorija Būbelių kaimui	4,6870 ha
17.	Išskiriama teritorija Būbelių kaimui	0,0153 ha
17.	Priskiriama Būbelių k. teritorijos dalis	0,0027 ha
Siūlomas Kluonalių kaimo teritorijos plotas		439,69 ha
Esamas Kretingos miesto teritorijos plotas		
1.	Priskiriama Kretingosodžio k. teritorijos dalis	1558,08 ha
6.	Priskiriama Kluonalių k. teritorijos dalis	16,6054 ha
7.	Priskiriama Kluonalių k. teritorijos dalis	0,0023 ha
8.	Priskiriama Kluonalių k. teritorijos dalis	33,6874 ha
44.	Priskiriama Kluonalių k. teritorijos dalis	1,0626 ha
8.	Išskiriama teritorija Kluonalių kaimui	0,4065 ha
9.	Priskiriama Kluonalių k. teritorijos dalis	144,7619 ha
12.	Priskiriama Dupulčių k. teritorijos dalis	0,1605 ha
46.	Išskiriama teritorija Padvarių kaimui	1,5418 ha
Siūlomas Kretingos miesto teritorijos plotas		1752,42 ha
Esamas Kretingosodžio kaimo teritorijos plotas		
1.	Išskiriama teritorija Kretingos miestui	334,68 ha
2.	Išskiriama teritorija Kvecių kaimui	16,6054 ha
3.	Priskiriama Kvecių k. teritorijos dalis	0,0018 ha
4.	Priskiriama Kvecių k. teritorijos dalis	0,0240 ha
4.	Išskiriama teritorija Kvecių kaimui	0,0086 ha
5.	Išskiriama teritorija Padvarių kaimui	0,2134 ha
Siūlomas Kretingosodžio kaimo teritorijos plotas		317,87 ha
Esamas Darbėnų miestelio teritorijos plotas		
25.	Priskiriama	814,67 ha
26.	Išskiriama	9,5058 ha
27.	Išskiriama teritorija Prūdgalio kaimui	210,1982 ha
28.	Išskiriama teritorija Naujūkių kaimui	59,4300 ha
39.	Išskiriama teritorija Šlavitų kaimui	83,2335 ha
39.	Priskiriama Darbėnų miesteliui teritorija	5,6600 ha
Siūlomas Darbėnų miestelio teritorijos plotas		476,97 ha
Esamas Prūdgalio kaimo teritorijos plotas		
26.	Priskiriama Darbėnų mstl. teritorijos dalis	122,01 ha
45.	Priskiriama Aukšūdžio k. teritorijos dalis	210,1982 ha
45.	Priskiriama Aukšūdžio k. teritorijos dalis	0,0129 ha
Siūlomas Prūdgalio kaimo teritorijos plotas		332,22 ha
Esamas Kumpikų kaimo teritorijos plotas		
31.	Priskiriama Šlavitų k. teritorijos dalis	721,48 ha
32.	Priskiriama Šlavitų k. teritorijos dalis	31,6699 ha
33.	Priskiriama Šlavitų k. teritorijos dalis	0,0058 ha
34.	Priskiriama Šlavitų k. teritorijos dalis	0,0235 ha
35.	Priskiriama Šlavitų k. teritorijos dalis	0,0136 ha
35.	Išskiriama	0,1564 ha
36.	Priskiriama	0,0214 ha
Siūlomas Kumpikų kaimo teritorijos plotas		753,05 ha
Esamas Naujūkių kaimo teritorijos plotas		
27.	Priskiriama Darbėnų mstl. teritorijos dalis	136,63 ha
29.	Išskiriama Darbėnų mstl. teritorijos dalis	59,4300 ha
29.	Išskiriama teritorija Šlavitų kaimui	0,0288 ha
30.	Priskiriama Vainėlių kaimo teritorijos dalis	0,0059 ha
Siūlomas Naujūkių kaimo teritorijos plotas		196,04 ha
Esamas Šlavitų kaimo teritorijos plotas		
28.	Priskiriama Darbėnų mstl. teritorijos dalis	1012,42 ha
29.	Priskiriama Naujūkių k. teritorijos dalis	83,2335 ha
31.	Priskiriama Naujūkių k. teritorijos dalis	0,0288 ha
32.	Išskiriama teritorija Kumpikų kaimui	31,6699 ha
33.	Išskiriama teritorija Kumpikų kaimui	0,0058 ha
33.	Išskiriama teritorija Kumpikų kaimui	0,0235 ha
Siūlomas Šlavitų kaimo teritorijos plotas		1063,98 ha
Esamas Peldžių kaimo teritorijos plotas		
37.	Priskiriama Pempierių kaimo teritorija	188,31 ha
38.	Išskiriama teritorija Serapinų kaimui	246,0566 ha
38.	Išskiriama teritorija Serapinų kaimui	0,0052 ha
Siūloma Peldžių kaimo teritorijos plotas		434,36 ha
Esamas Pempierių kaimo teritorijos plotas		
37.	Išskiriama teritorija Peldžių kaimui	301,90 ha
37.	Išskiriama teritorija Peldžių kaimui	246,0566 ha
Siūloma Pempierių kaimo teritorijos plotas		55,84 ha
Esamas Pasertupio kaimo teritorijos plotas		
42.	Išskiriama teritorija Kadagnų kaimui	301,65 ha
43.	Išskiriama teritorija Kadagnų kaimui	0,7416 ha
43.	Išskiriama teritorija Kadagnų kaimui	0,4878 ha
Siūlomas Pasertupio kaimo teritorijos plotas		300,42 ha
Esamas Kadagnų kaimo teritorijos plotas		
40.	Išskiriama teritorija Daubėnų kaimui	125,49 ha
41.	Išskiriama teritorija Lazdininkų kaimui	0,0065 ha
42.	Priskiriama Pasertupio kaimo teritorijos dalis	0,0019 ha
43.	Priskiriama Pasertupio kaimo teritorijos dalis	0,7416 ha
43.	Priskiriama Pasertupio kaimo teritorijos dalis	0,4878 ha
Siūlomas Kadagnų kaimo teritorijos plotas		126,71 ha

 KELPROJEKTAS				<p>Kretingos rajono savivaldybės Daugėlių seniūnijos Daugėlių mėsosdėvių, Kalvelių, Lėmės, Kumpių kaimų, Nuogaičių kaimo, Paešerių kaimo, Pildžių kaimo, Priešpės kaimo, Pradgalių kaimo, Riekytės kaimo, Kretingos namo seniūnijos, Bergrėvių kaimo, Kretingos seniūnijos, Daugėlių kaimo, Aukšto Lėmės, Kretingės kaimo ir Žalgirio seniūnijos Daugėlių kaimo, Kiešėdžių Lėmės ir Aukšto Lėmės planas</p>			
Užrašo eilutės	1. Išskirtinė		2023				
Planų naujos	1. Pabrėžinė		2023	Sprendimas M 1 50 300		Laida	0
Organizatoriai: Kretingos rajono savivaldybės administracijos direktoriaus				Sut. data: 2022-08-23, sut. Nr. PV 31-007		Lapais	Lapų

Lapų išdėstymo schema

KRETINGOS RAJONO SAVIVALDYBĖS DARBŲ SENIŪNIJOS DARBŲ MIESTELIO, KADAGYŲ KAIMO, KUMPIKŲ KAIMO, NAUJUKŲ KAIMO, PASERTUPIO KAIMO, PELDŽIŲ KAIMO, PEMPERIŲ KAIMO, PRŪDGALIO KAIMO, ŠLAVEITŲ KAIMO, KRETINGOS MIESTO SENIŪNIJOS KRETINGOS MIESTO, KRETINGOS SENIŪNIJOS DAKTARŲ KAIMO, KLIBIŲ KAIMO, KRETINGSDŽIO KAIMO IR ŽALGIRIO SENIŪNIJOS DUPULČIŲ KAIMO, KLUONALIŲ KAIMO RIBŲ KEITIMO PLANAS M1:10 000

PEMPERIŲ KAIMO IR PELDŽIŲ KAIMO RIBŲ KEITIMAS

SUTARTINIAI ŽENKLAI:

Esamos gyvenamųjų vietovių ribos

Numatomos gyvenamųjų vietovių ribos

Numatoma keisti gyvenamosios vietovės riba (priskiriama/išskiriama teritorija)

Numatomo priskirti/išskirti gyvenamosios vietovės teritorijos ploto Nr.

Žemės sklypų ribos

Žemės sklypų unikalūs Nr.

Gyvenamosios vietovės ribos posūkio taškas

Miškas

Užstatyta teritorija

Keliai, gatvės

Geležinkeliai

Upės, upeliai, kanalai

Ežerai, tvenkiniai, kūdos

Aukštos įtampos (110kV, 330kV) elektros linijos

Magistralinio dujotiekio linijos

Numatomų keisti gyvenamųjų vietovių teritorijų ribų plotų apibūdinimas

Esamos Peldžių kaimo teritorijos plotas	188,31
37. Priskiriama Pemperių kaimo teritorija	246,056
38. Išskiriama teritorija Serapinų kaimui	0,0052
Siūloma Peldžių kaimo teritorijos plotas	434,36
Esamos Pemperių kaimo teritorijos plotas	301,9C
37. Išskiriama teritorija Peldžių kaimui	246,056
Siūloma Pemperių kaimo teritorijos plotas	55,84

DUOMENŲ ŠALTINIAI:

Lietuvos Respublikos teritorijos M 1:10 000 skaitmeninis rastinis ortofotografinis žemėlapis ORT10LT@Nacionalinė žemės tarnyba prie Aplinkos ministerijos. 2018-2020.
Georeferencinio pagrindo kadastro duomenys@Lietuvos Respublikos aplinkos ministerija, 2023.
©NT Kadastrų, Adresų registro grafiniai duomenys, Registrų centras. 2023.
©LR miškų valstybės kadastro duomenys, Valstybinė miškų tarnyba. 2023.
1994 metų Lietuvos koordinatų sistema (LKS-94)

KELPROJEKTAS

1. Rinkantiesiems

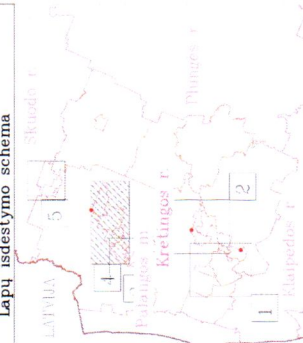
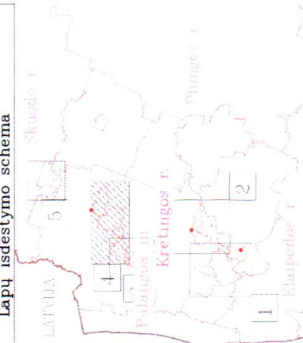
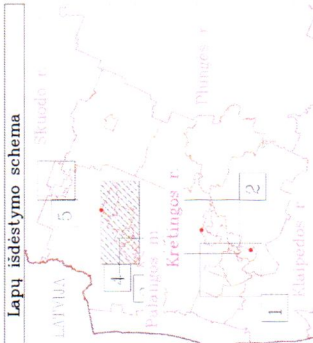
2. Petraičiūnė

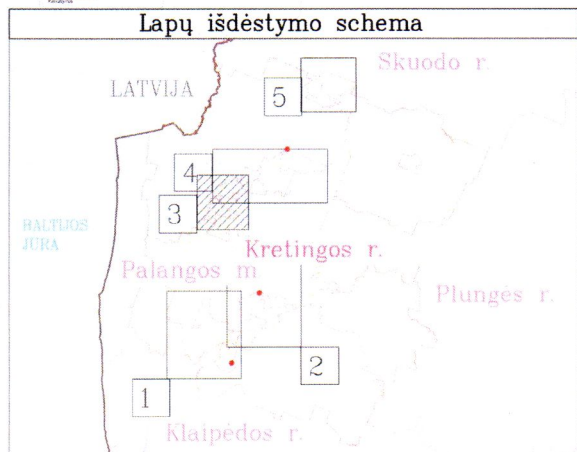
2023

Organizavimas: Kėtingos rajono savivaldybės administracijos direktoriaus

Sut. data: 2022-06-21, sut. Nr. P/131-877

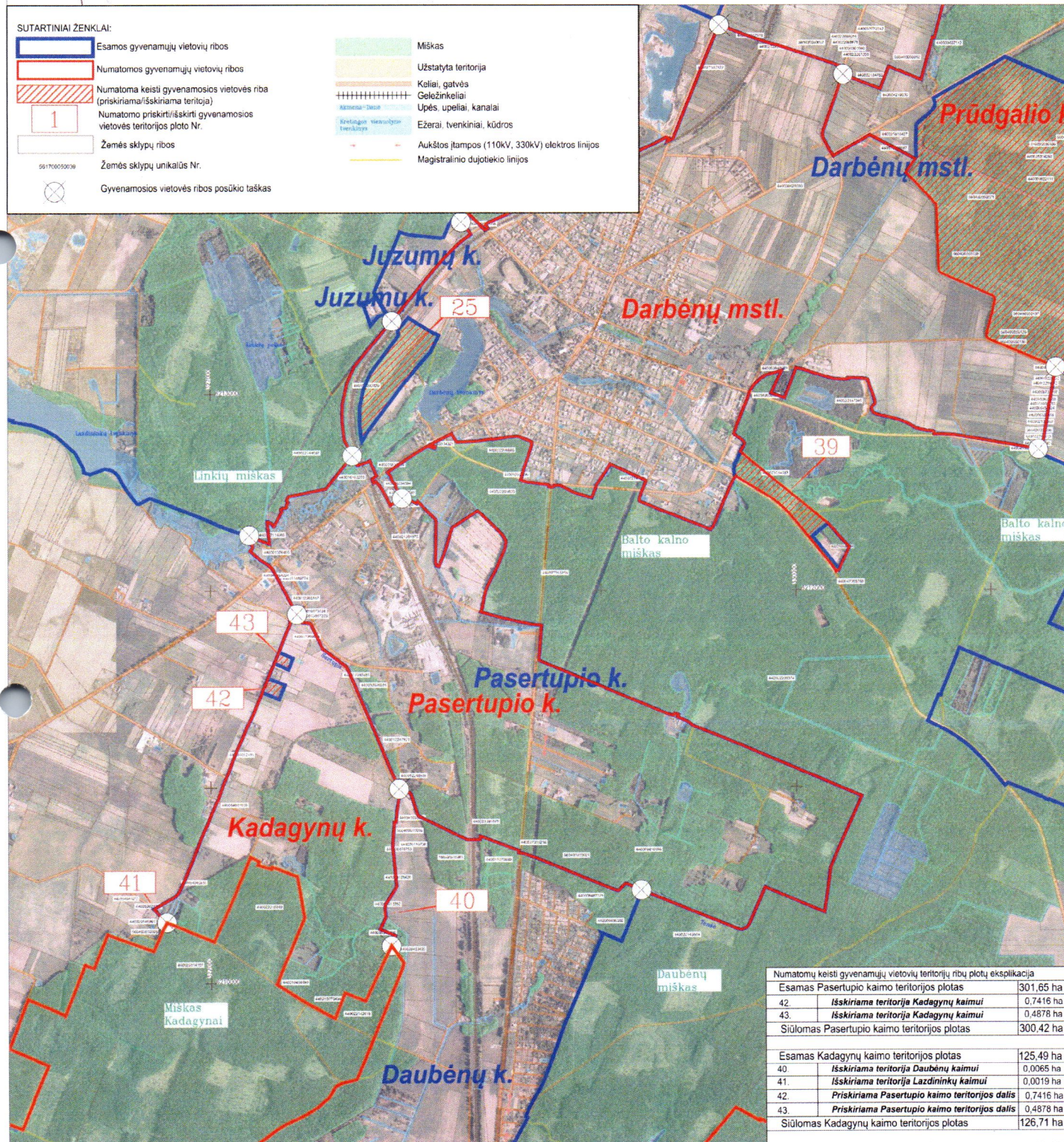
Lapų: 5





KRETINGOS RAJONO SAVIVALDYBĖS DARBŲ
SENIŪNIJOS DARBŲ MIESTELIO, KADAGYŲ KAIMO,
KUMPIKŲ KAIMO, NAJUKŲ KAIMO, PASERTUPIO KAIMO,
PELDŽIŲ KAIMO, PEMPERIŲ KAIMO, PRŪDGAlio KAIMO,
ŠLAVEITŲ KAIMO, KRETINGOS MIESTO SENIŪNIJOS
KRETINGOS MIESTO, KRETINGOS SENIŪNIJOS DAKTARŲ
KAIMO, KLİBİŲ KAIMO, KRETINGSODŽIO KAIMO IR
ŽALGIRIO SENIŪNIJOS DUPULČIŲ KAIMO, KLUONALIŲ
KAIMO RIBŲ KEITIMO PLANAS M1:10 000

KADAGYNUŲ KAIMO IR PASERTUPIO KAIMO
RIBŲ KEITIMAS



DUOMENU ŠALTINIAI:

Lietuvos Respublikos teritorijos M 1:10 000 skaltininis rastinis ortofotografinis žemėlapis
ORT10L, 10 ta Nacionalinė žemės tarnyba prie Aplinkos ministerijos. 2018-2020.
Georeferencinio pagrindo kadastro duomenys/Lietuvos Respublikos aplinkos ministerija, 2023.
©NT Kadastro, Adresų registro grafiniai duomenys, Registrų centras. 2023.
©LR miškų valstybės kadastro duomenys, Valstybinė miškų tarnyba. 2023.
1994 metų Lietuvos koordinacių sistema (LKS-04)

[illegible]